

Klettergebiet Knorren/Penken

Für die Einsteiger

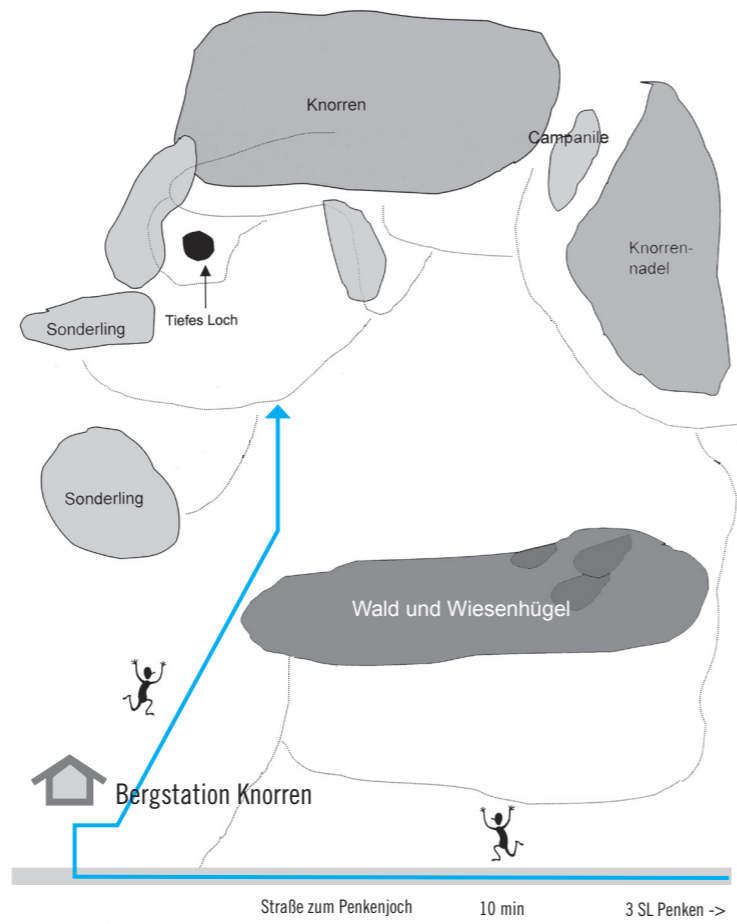
Zugang:
 Von Mayrhofen aus mit der Penkenbahn bis zur Bergstation und weiter mit dem Sessellift Penken. Von der Bergstation des 3 SL Penken zu Fuß auf der Schotterstraße in Richtung Penkenjoch. Bei der Bergstation 6 SB Knorren nach rechts abbiegen und von dort noch ca. 100 m.

Charakter:
 Das Klettergebiet ist als alpiner Klettergarten einzustufen. Vorwiegend klettert man an Dolomit ähnlichem Fels, der zumeist fest ist. Ein Helm ist dringend anzuraten. Auch wurden speziell für Kinder Routen eingerichtet und mit Haken nicht gespart. Das Klettergebiet ist damit sehr familienfreundlich.

Tipp: Eintrag im Gipfelbuch der Knorrennadel nicht vergessen!

Absicherung: +++++
Felsqualität: +++ bis +++++
Ausrichtung: Süd bis Südost
Routenzahl: 30
Routenhöhen: 10 bis 30 Meter
Seehöhe: 2000 m
Ideale Zeit: Mai bis Oktober

Benützung der Kletterrouten auf eigene Gefahr!

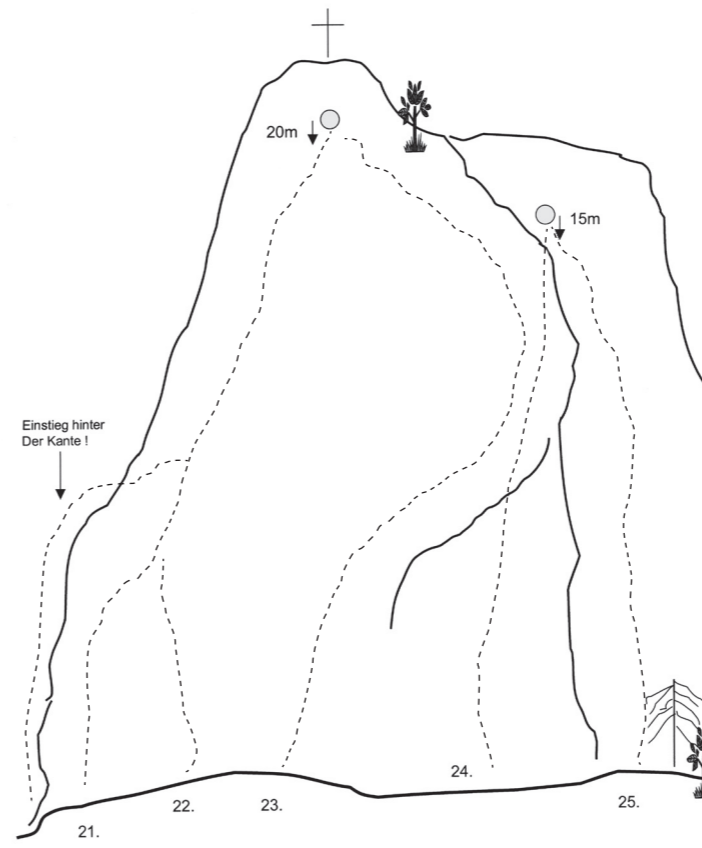


10 min 3 SL Penken ->

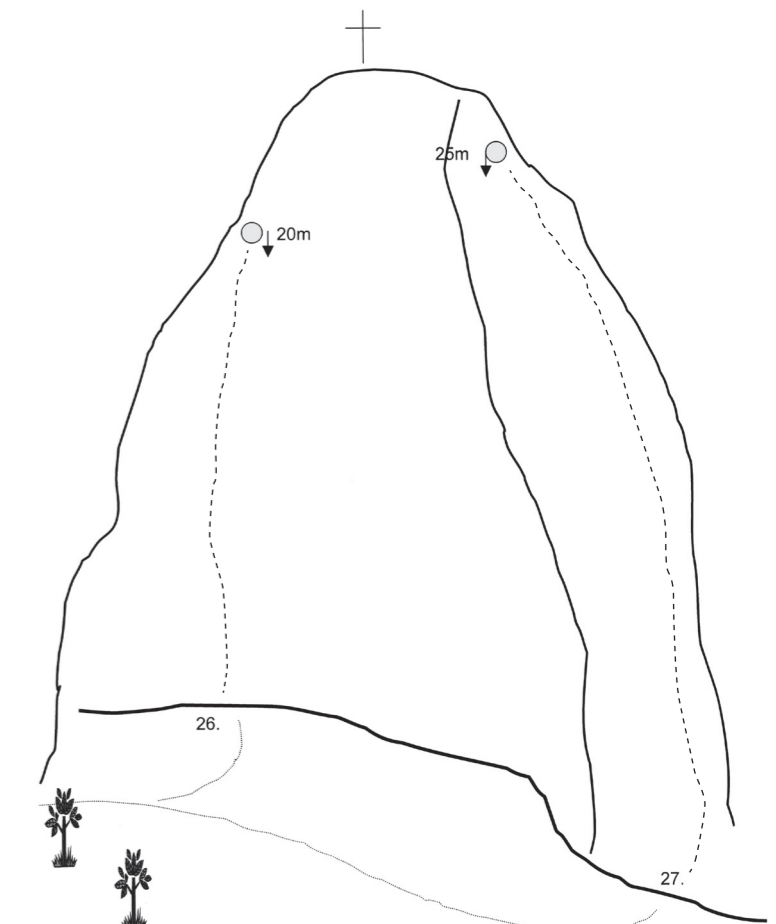
Zugang Knorren

Knorrennadel Südwand

Knorrennadel Ostwand



21.	4+	24.	6+
22.	5-	25.	5-
23.	5-		

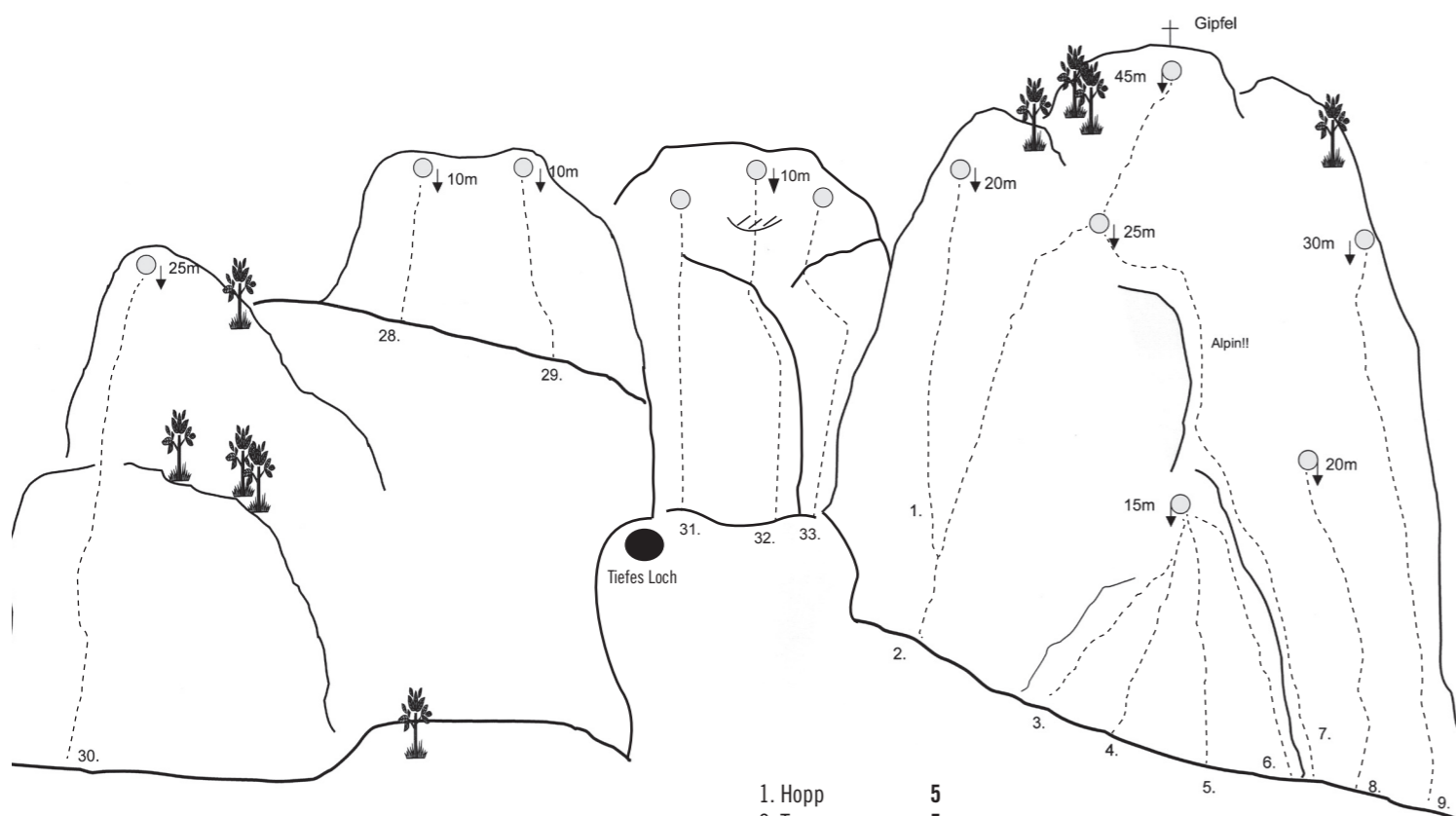


26.	5-
27.	6

Knorren Sonderlinge

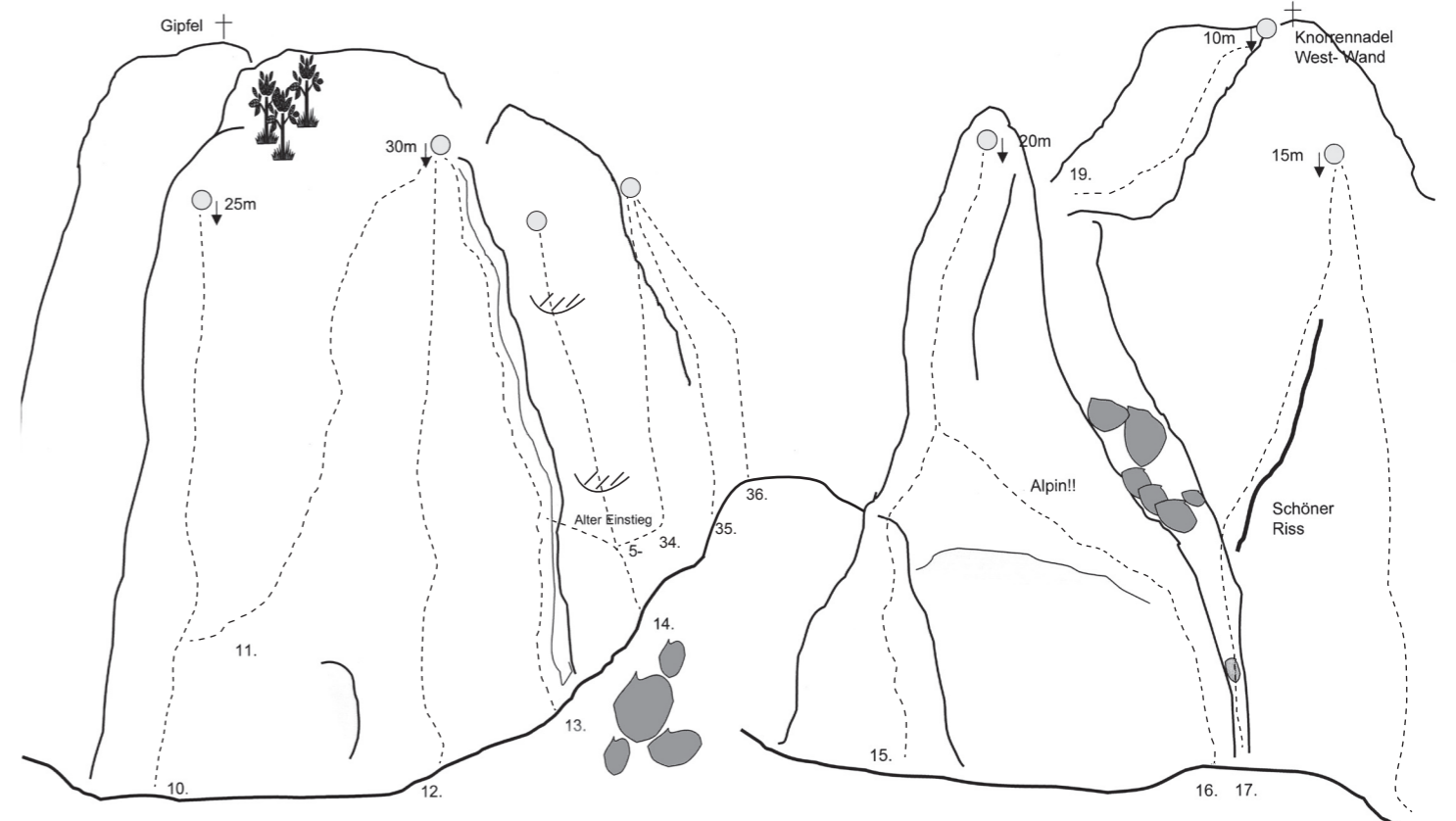
Knorren Südwand

Knorren Ostwand



1. Hopp	5	7. Alte Süd	4+
2. Tropp	5	8. Wolke 7	6+
3. Hokus Pokus	4-	9. Die Gelbe	7+
4. Fidibus	5-		
5. Viva Longus	6		
6. Sablhaxn	6+		

28. Nemo	4	31. 12.November	8-
29. Goofy Gagga	4	32. a'Siemarl	7+
30. Flexirock	6+	33. Quarz	5



10. Roter Skorpion	8-	34. Suspect	8
11. Schwarzer Hase	8/8+	35. Oval	7-
12. Penkenneger	7/7+	36. Logisch	6-
13. Ostriss	5+		
14. Hurra die Gelbe	8+		

15. Campanile	6+/7-	19. La Plata	5-
16. Dülfer Variante	6+	20. Kantenvariante	6+
17. Rissl	5+		
18. Seiltod	6		



Klettergebiet Gschöss/Penken

Für die Sportlichen

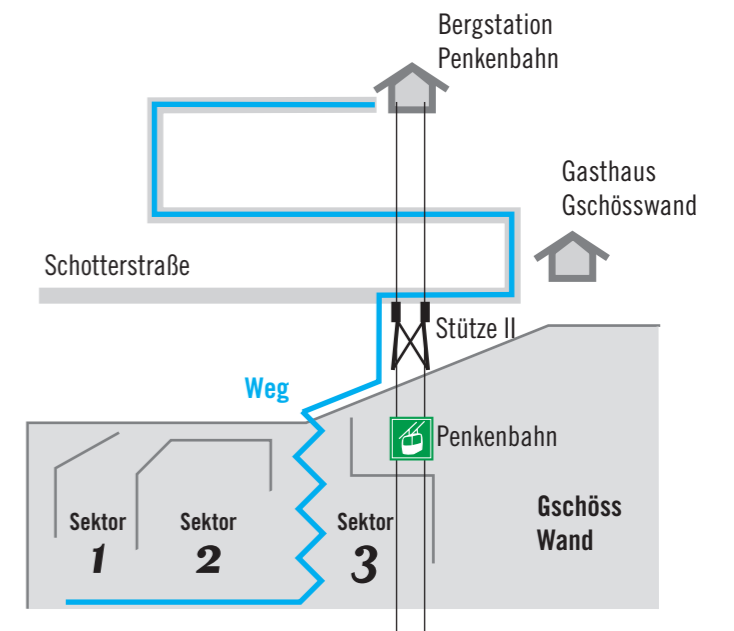
Zugang:
Zugang von der Bergstation Penkenbahn in nur 10 min zu Fuß. Zuerst von der Bergstation Richtung Gschösswandhaus. Von dort zur Stütze II und außerhalb des Weidezauns auf kleinem Pfad zu den Sektoren I und II. Zu Sektor III mittels Abseilhaken 20 m rechts der Stütze abseilen.

Charakter:
21 Routen mit Schwierigkeitsgraden von 4 - 8 stehen allen Kletterbegeisterten zur Verfügung. Die Routenlänge beträgt bis zu 30 m. Das Ganzjahres-Klettergebiet Gschöss besticht durch sonnige Lage mit bester Aussicht über das gesamte Zillertal sowie einfachem Zustieg.

Absicherung: +++++
Felsqualität: +++ bis +++++
Ausrichtung: Südost
Routenzahl: 21
Routenlänge: bis 30 Meter
Schwierigkeitsgrade: 4 - 8
Seehöhe: 1800 m
Ideale Zeit: Mai bis Oktober

Benützung der Kletterrouten auf eigene Gefahr!

Zugang Gschöss/Penken



Schnupperklettern, Kletterkurse

- Alpenschule Mount Everest, Peter Habeler
Tel. 05285/62829, www.habeler.com
- Alpin Center Zillertal, Tel. 0664/5538555
- Action Club, Tel. 05285/62977
www.action-club-zillertal.com
- Mountain Sports, Tel. 0664/3120266
www.mountain-sports-zillertal.com



60 Kletterrouten für Einsteiger und Pro's

Kletterführer Penken

Das anspruchsvolle Klettergebiet Penken wurde von Josef Kröll und Mike Kreidl mit viel Engagement sowie Unterstützung des österreichischen Alpenvereins und der Mayrhofer Bergbahnen AG erschlossen.



Mayrhofer Bergbahnen AG, Hauptstr. 472,
A-6290 Mayrhofer, Tel: +43/(0)5285/62277,
e-mail: info@mayrhofer-bergbahnen.com
www.mayrhofer-bergbahnen.com

Routen Gschöss/Penken

