



© www.bergsteigen.at



Klettersteigführer Österreich

Alle lohnenden Klettersteige zwischen Bodensee und Wienerwald

Mit Tourenblättern zum Ausdrucken und Mitnehmen - der Führer bleibt somit unbeschädigt!



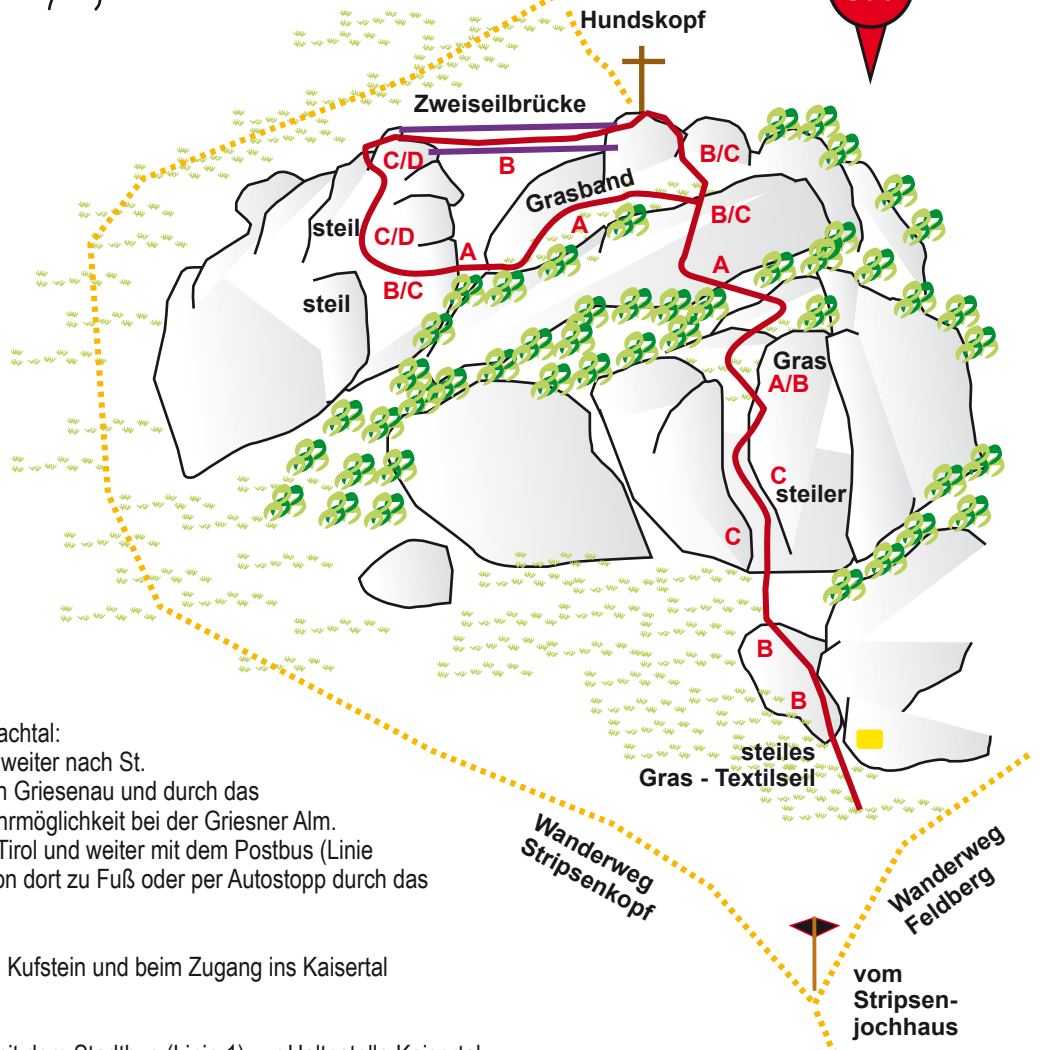
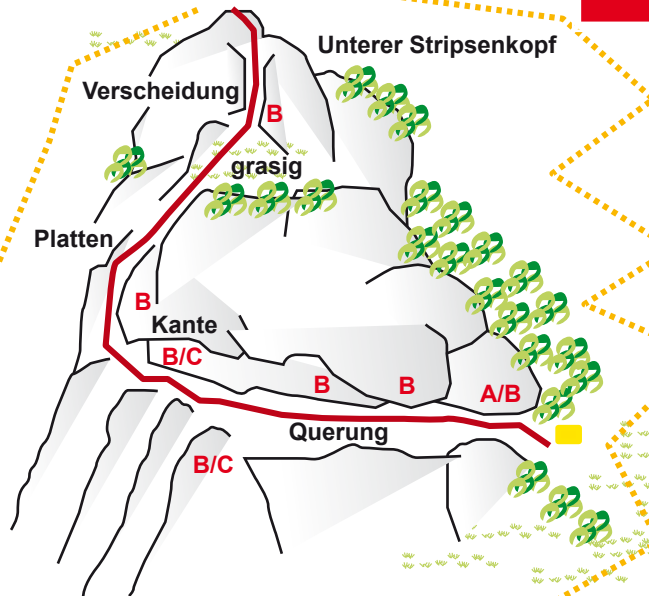
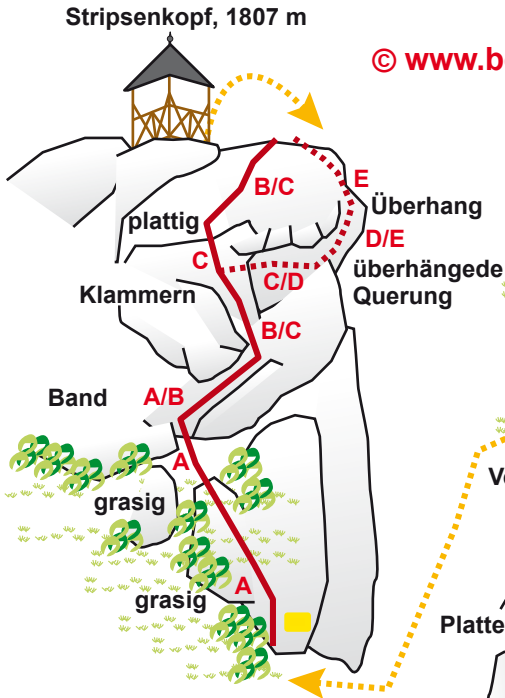
Klettersteigführer mit DVD-ROM - viele Klettersteigfilme!

Infos: www.alpinverlag.at



Zustieg zur Wand: Von der Griesner Alm auf Weg 801 zum Stripsenjochhaus und rechts weiter auf Weg 825 zur ersten Abzweigung zum Stripsenkopf. Hier rechts dem Wegweiser in einer Minute zum Einstieg folgen (Zeit: 1 Std. u. 45 Min.)

Alternativ kann auch von Kufstein durch das Kaisertal zugestiegen werden (3:00 Std. länger als angegeben von der Griesner Alm).



Stripsenkopf Klettersteige



ca. 120m
30 Min



Diff. C - Var. E



20 Min.
ab Hütte



30 Min.
zur Hütte

Oberer Stripsenkopf:
C Var. E

Unt. Stripsenk.: B/C

Hundskopf:
C Var. Brücke: C/D

Topo © www.bergsteigen.at



Anreise / Zufahrt: Ausgangspunkt Kaiserbachtal:
Auf der A12 nach Kufstein oder Wörgl und weiter nach St. Johann in Tirol. Von dort auf der B176 nach Griesenau und durch das Kaiserbachtal (Maut) bis zum Ende der Fahrmöglichkeit bei der Griesner Alm.
Mit Öffis: Mit der Bahn nach St. Johann in Tirol und weiter mit dem Postbus (Linie 4000) nach Kirchdorf in Tirol Griesenau. Von dort zu Fuß oder per Autostopp durch das Kaiserbachtal.

Ausgangspunkt Kufstein: Auf der A12 nach Kufstein und beim Zugang ins Kaisertal (Kaiserstiege) parken.

Mit Öffis: Mit der Bahn nach Kufstein und mit dem Stadtbuss (Linie 1) zur Haltestelle Kaisertal.