



# Hochkesselkopf SW-Verschneidung

 442 m  
4-5 Std.

**Diff.** 5+, meist 4

 2:15 Std.

 2 Std.

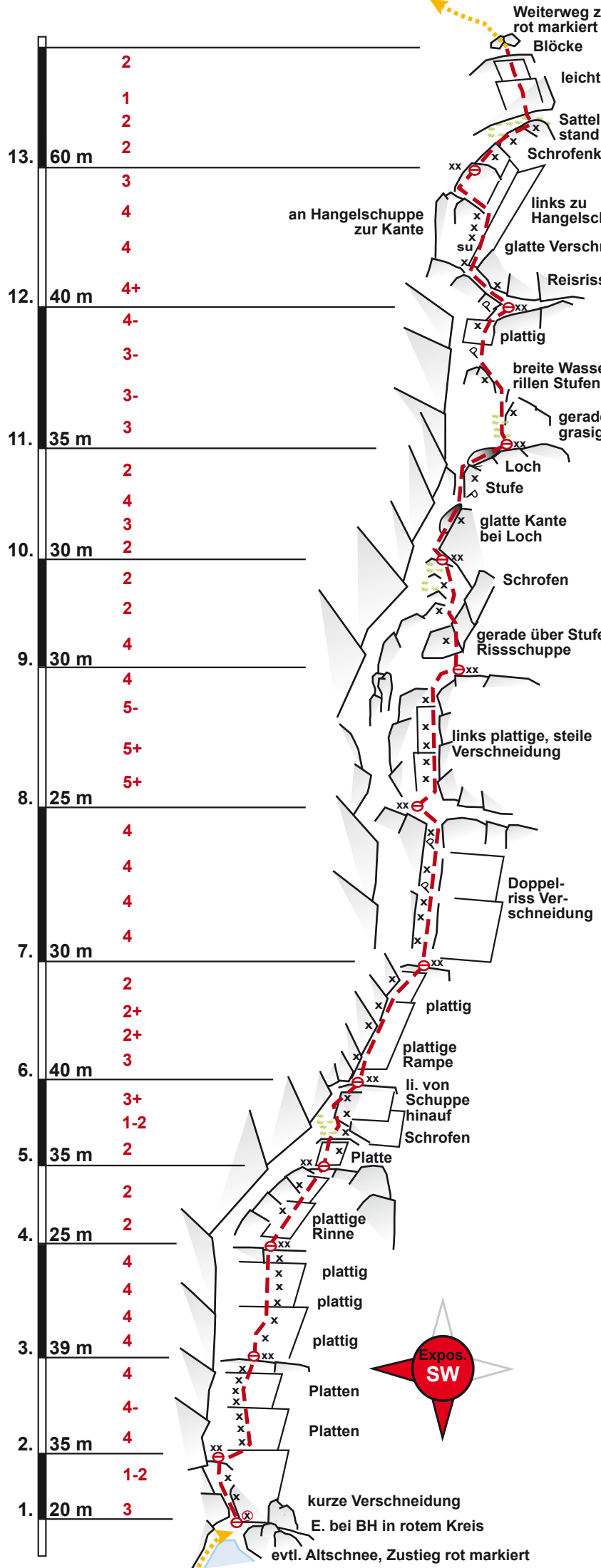
**bergsteigen.at**

**Alpinverlag**  
www.alpinverlag.at

Topo: www.bergsteigen.at



© bergsteigen.at



**Zufahrt:** Über die Tauernautobahn A10 bis nach Eben, dann weiter nach Filzmoos. Im Ort Nördlich ins Hinterwinklital (Richtung Hofpürglhütte), auf der Mautstraße bis zur Unterhofalm.

**Zustieg:** Von der Unterhofalm in Richtung Adamekhütte/Rinderfeld, dort, wo auf dem Rinderfeld (grüne Wiesen unter den Felsen) der Linzersteig links abzweigt folgt man dem Weg in Richtung Austriahütte. Bei einer Gedenktafel (Seitelberg Gustav) zweigt man links in Richtung Eiskarl ab (Schuttkar, rote Punktmarkierung - das Eiskarl Schuttkar liegt östlich vom Gipfel). Am linken Rand des Schuttfeldes höher und der Punktmarkierung nach links zum Einstieg unter die große Verschneidung folgen. Einstieg bei Bohrhaken in einem roten Kreis. Höhe Einstieg: ca. 2050 m

**Abstieg:** Vom Gipfel zuerst westlich, dann nördlich hinunter (Steigspuren, eine Steilstufe ist mit einem Stahlseil versichert) bis man nach der versicherten Steilstufe auf den Linzersteig (Markierung) trifft. Auf diesem retour zum Ausgangspunkt.

